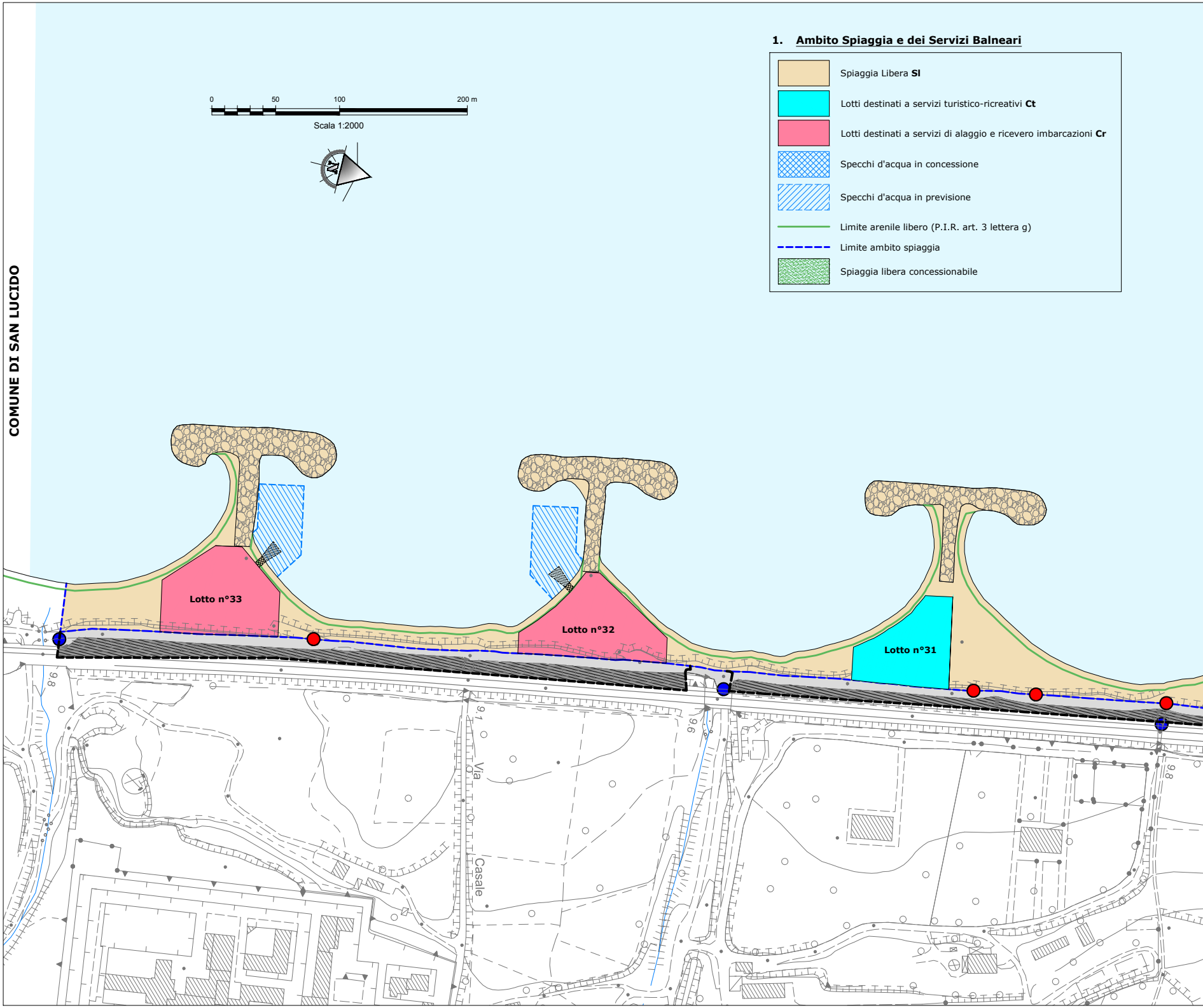
1. Ambito Spiaggia e dei Servizi Balneari
Spiaggia Libera SI
Lotti destinati a servizi turistico-ricreativi Ct
Lotti destinati a servizi di alaggio e ricevero imbarcazioni Cr
Specchi d'acqua in concessione
Specchi d'acqua in previsione
Limite arenile libero (P.I.R. art. 3 lettera g)
Limite ambito spiaggia
Spiaggia libera concessionabile
0
50
100
200 m
Scala 1:2000
COMUNE DI SAN LUCIDO
Lotto n°33
Lotto n°32
Lotto n°31
Via Casale
9.1
9.6
8.6
9.8

2. Ambito Verde e dei Servizi Extra-Balneari

🟩 Lotti destinati a servizi di assistenza sociale **Cs**

🟧 Lotti destinati a servizi extra-balneari **Ce**

🟫 Lotti destinati a parcheggi a gestione privata **Cp**

▽ Aree verdi non concessionabili **Av**

3. Ambito Relazionale

▨ Aree demaniali utilizzate dall'Amministrazione Comunale

⬜ Viabilità esistente di accesso all'arenile

🟫 Viabilità in previsione di accesso all'arenile

🔵 Punti di accesso carrabili (eventuali vie di soccorso)

🔴 Punti di accesso alla spiaggia

▨ Corridoio di lancio

▩ Piste di alaggio

🟪 Aree ambito portuale

🟨 Aree ambito waterfront (pista pedonale/ciclabile) - CDM n°201/2016

- - - - Dividente demaniale S.I.D.

▦ Scogliere emerse

▦ Scogliere sommerse

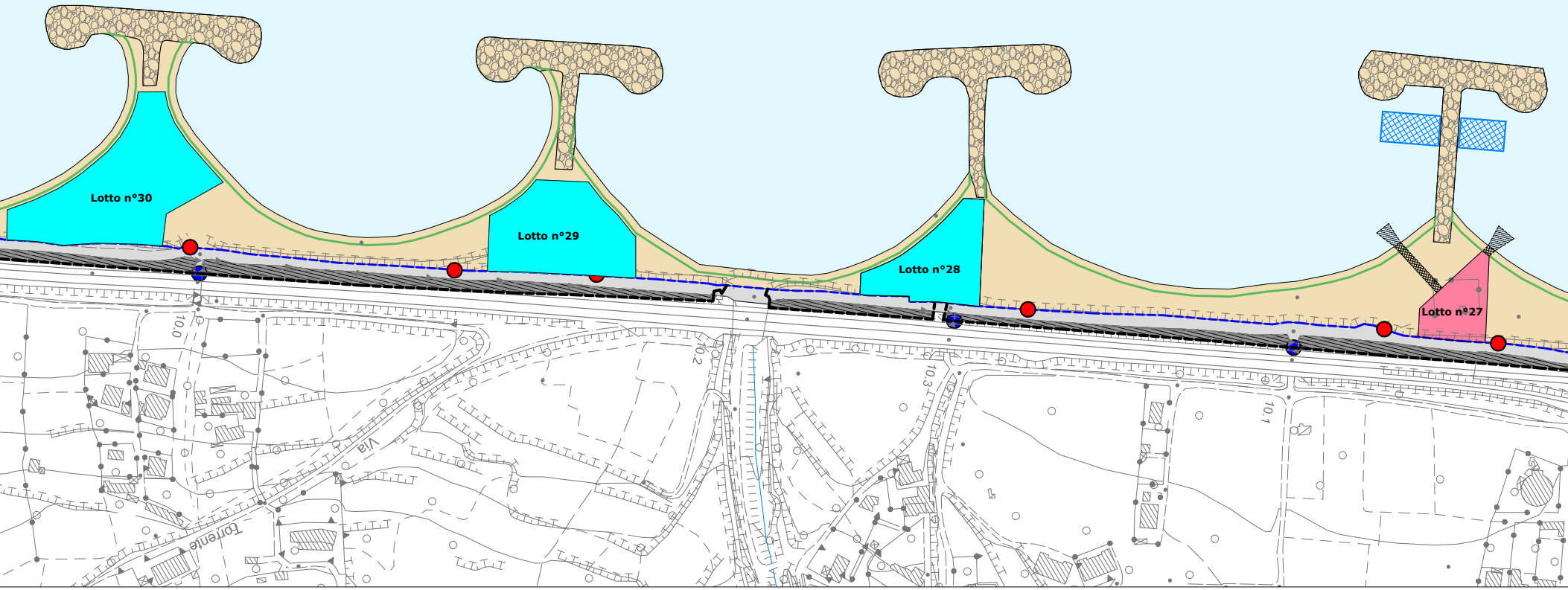
Lotto n°30
Lotto n°29
Lotto n°28
Lotto n°27
10.0
10.2
10.3
10.1
Via
Torrente

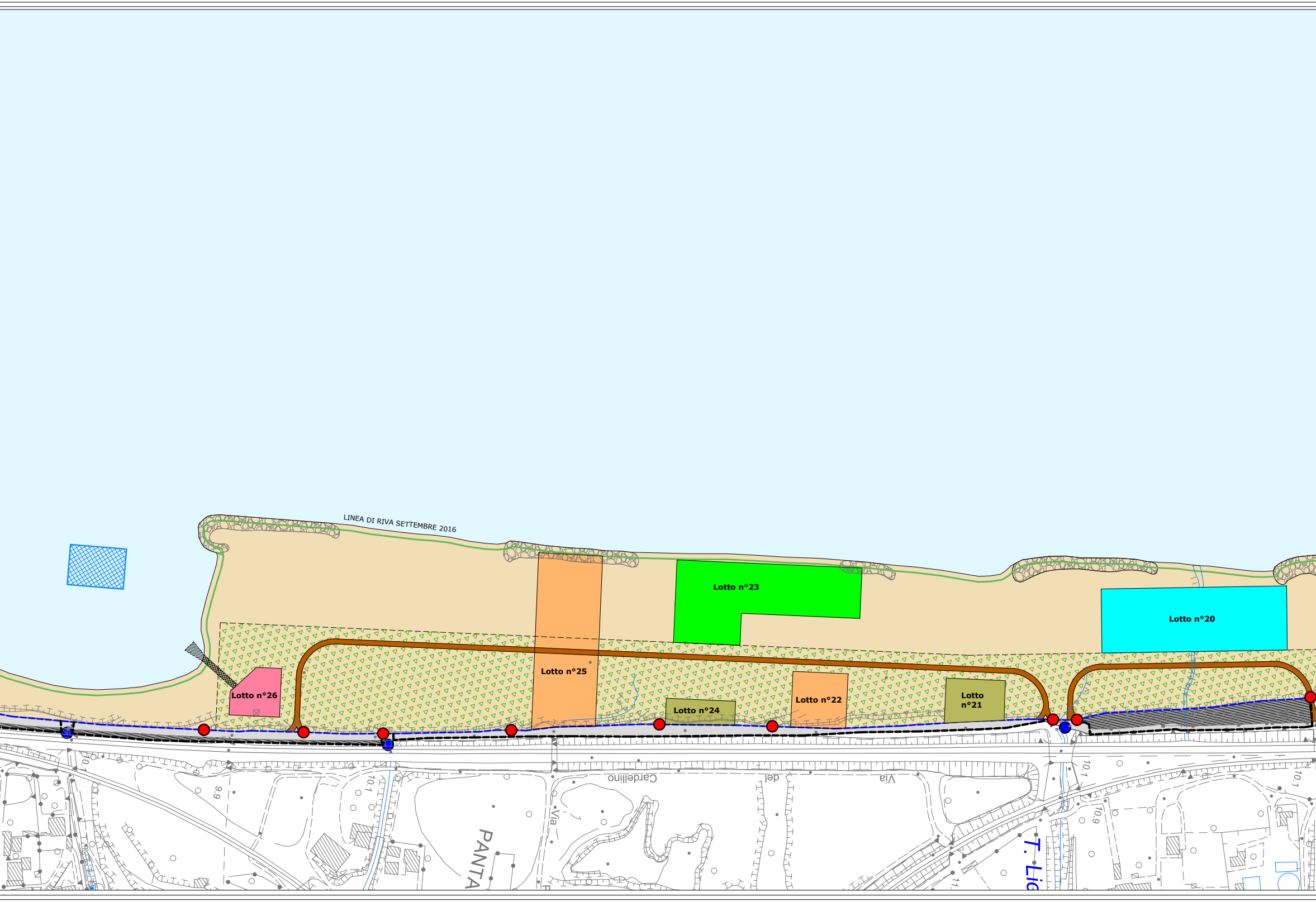
LINEA DI RIVA SETTEMBRE 2016
Lotto n°23
Lotto n°20
Lotto n°25
Lotto n°26
Lotto n°24
Lotto n°22
Lotto n°21
Via del Cardellino
Via
PANTA
T. Li
10.1
9.9
10.9

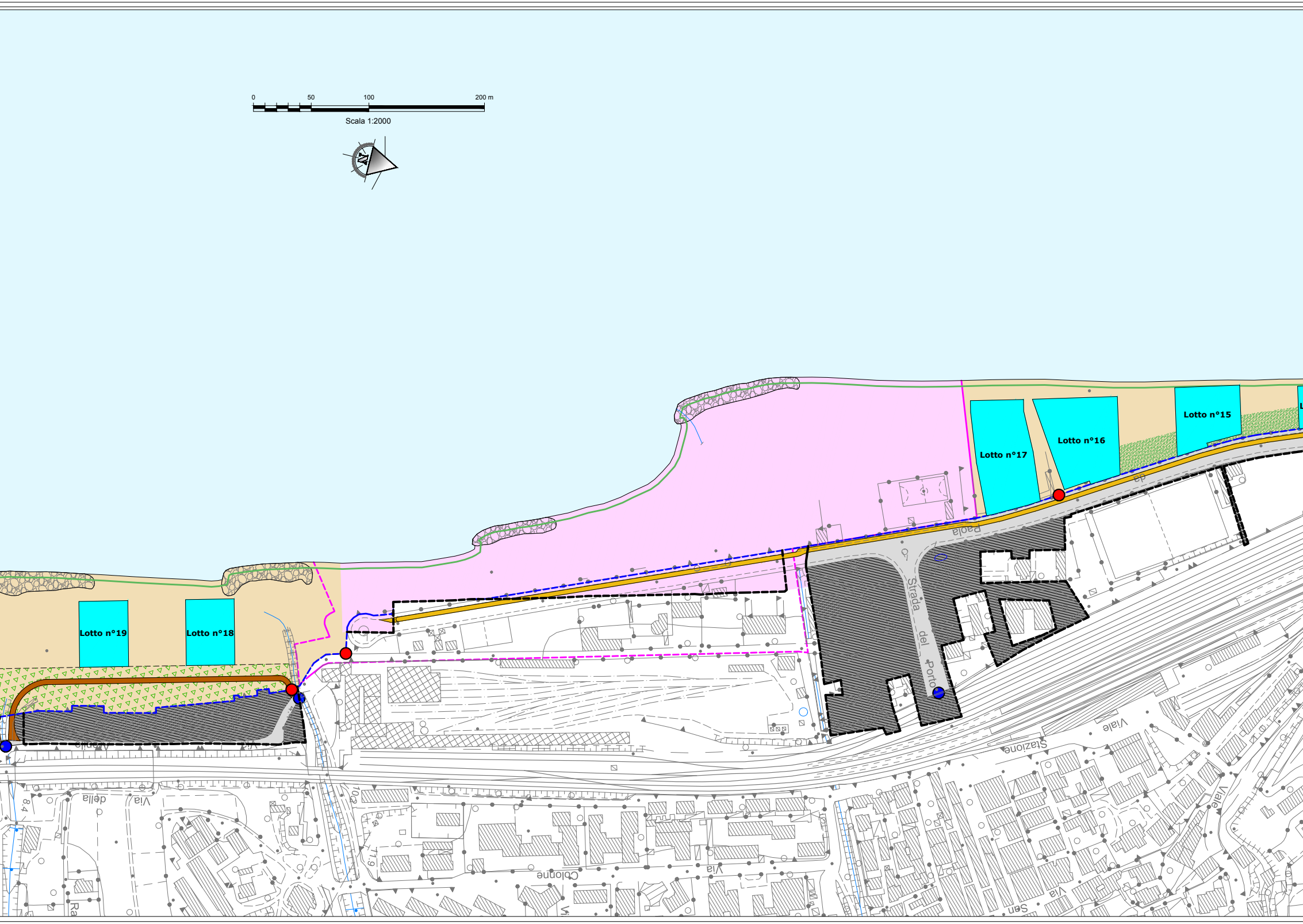
0
50
100
200 m
Scala 1:2000
N
Lotto n°19
Lotto n°18
Lotto n°17
Lotto n°16
Lotto n°15
Strada del Porto
Paola
da
Viale Stazione
Viale
Via Colonne
Via della
Via
Sen
Via

1. **Ambito Spiaggia e dei Servizi Balneari**

- 🟫 Spiaggia Libera **Sl**
- 🟦 Concessioni demaniali per servizi turistico-ricreative **Ct**
- 🟥 Concessioni demaniali per alaggio e ricevero imbarcazioni **Cr**
- ▩ Specchi d'acqua in concessione
- ▨ Specchi d'acqua in previsione
- — Limite arenile libero (P.I.R. art. 3 lettera g)
- - - Limite ambito spiaggia
- 🟩 Spiaggia libera concessionabile

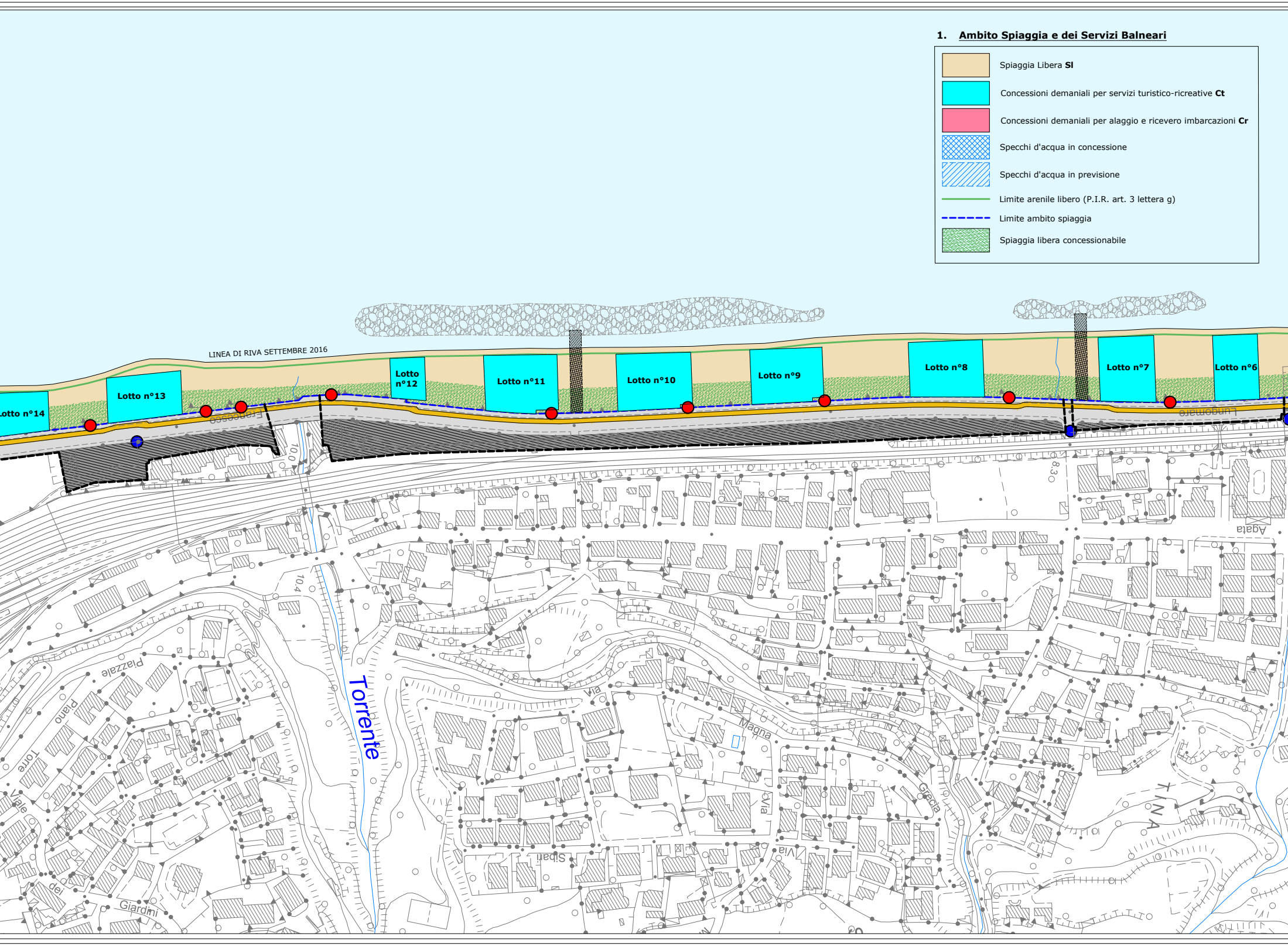
LINEA DI RIVA SETTEMBRE 2016
Lotto n°14
Lotto n°13
Lotto n°12
Lotto n°11
Lotto n°10
Lotto n°9
Lotto n°8
Lotto n°7
Lotto n°6
Francesco
Lungomare
Agata
10.0
10.4
8.30
Torrente
Piazzale
Piano
Torre
Viale
dei
Giardini
Via
Magna
Grecia
Via
Via
Sibari
TINA

2. Ambito Verde e dei Servizi Extra-Balneari

- 🟩 Concessioni demaniali per servizi di assistenza sociale **Cs**
- 🟧 Concessioni demaniali per servizi extra-balneari **Ce**
- 🟫 Concessioni demaniali per parcheggi a gestione privata **Cp**
- ▽ Aree verdi non concessionabili **Av**

3. Ambito Relazionale

- ▨ Aree demaniali utilizzate dall'Amministrazione Comunale
- ⬜ Viabilità esistente di accesso all'arenile
- 🟫 Viabilità in previsione di accesso all'arenile
- 🔵 Punti di accesso carrabili (eventuali vie di soccorso)
- 🔴 Punti di accesso alla spiaggia
- ▨ Corridoio di lancio
- ▦ Piste di alaggio
- 🟪 Aree ambito portuale
- 🟨 Aree ambito waterfront (pista pedonale/ciclabile) - CDM n°201/2016
- - - - Dividente demaniale S.I.D.
- ▩ Scogliere emerse
- ▩ Scogliere sommerse

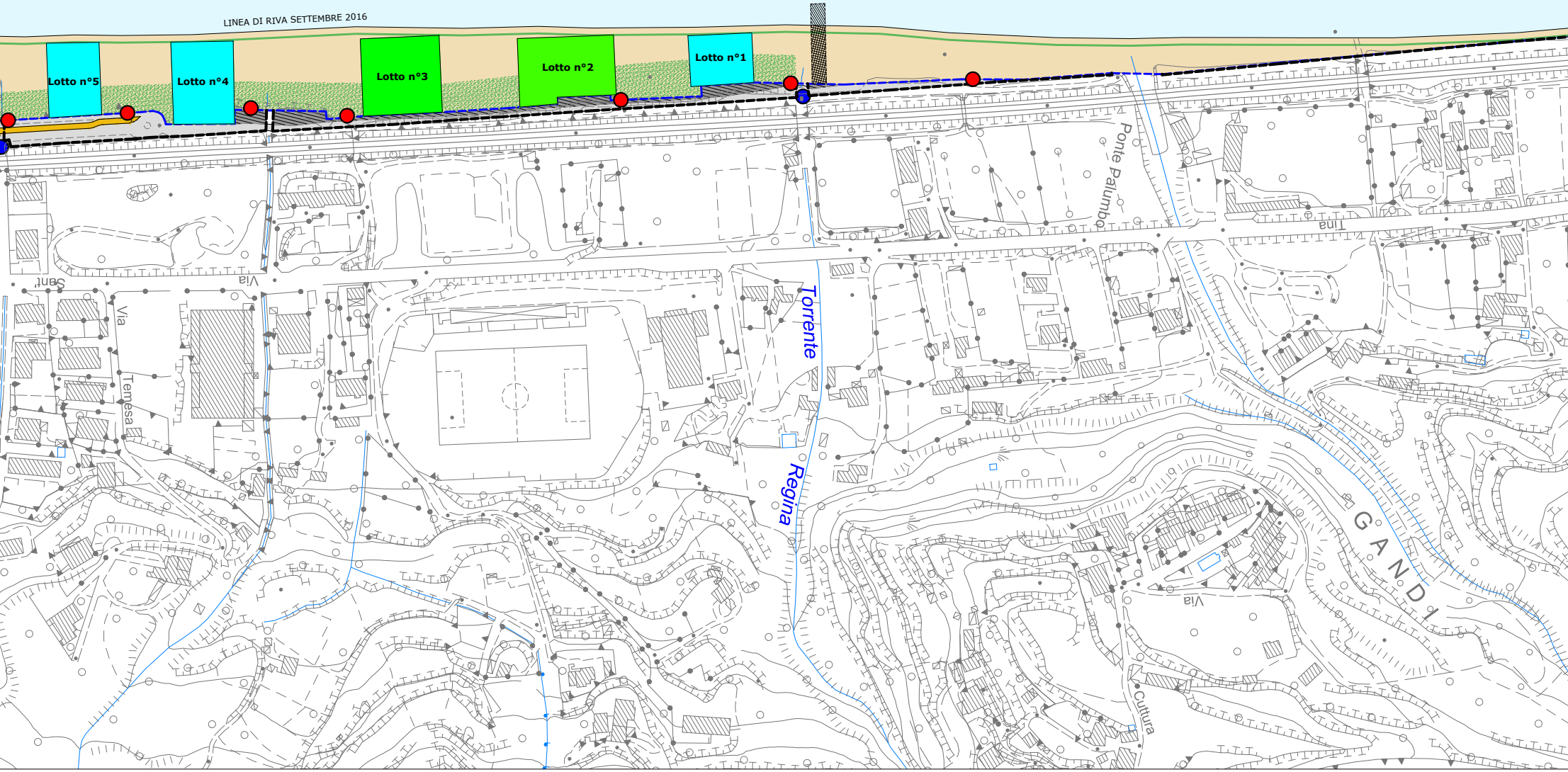
LINEA DI RIVA SETTEMBRE 2016
Lotto n°5
Lotto n°4
Lotto n°3
Lotto n°2
Lotto n°1
Ponte Palumbo
Tina
Sant'
Via
Via
Temesa
Torrente
Regina
GANDI
Via
Cultura

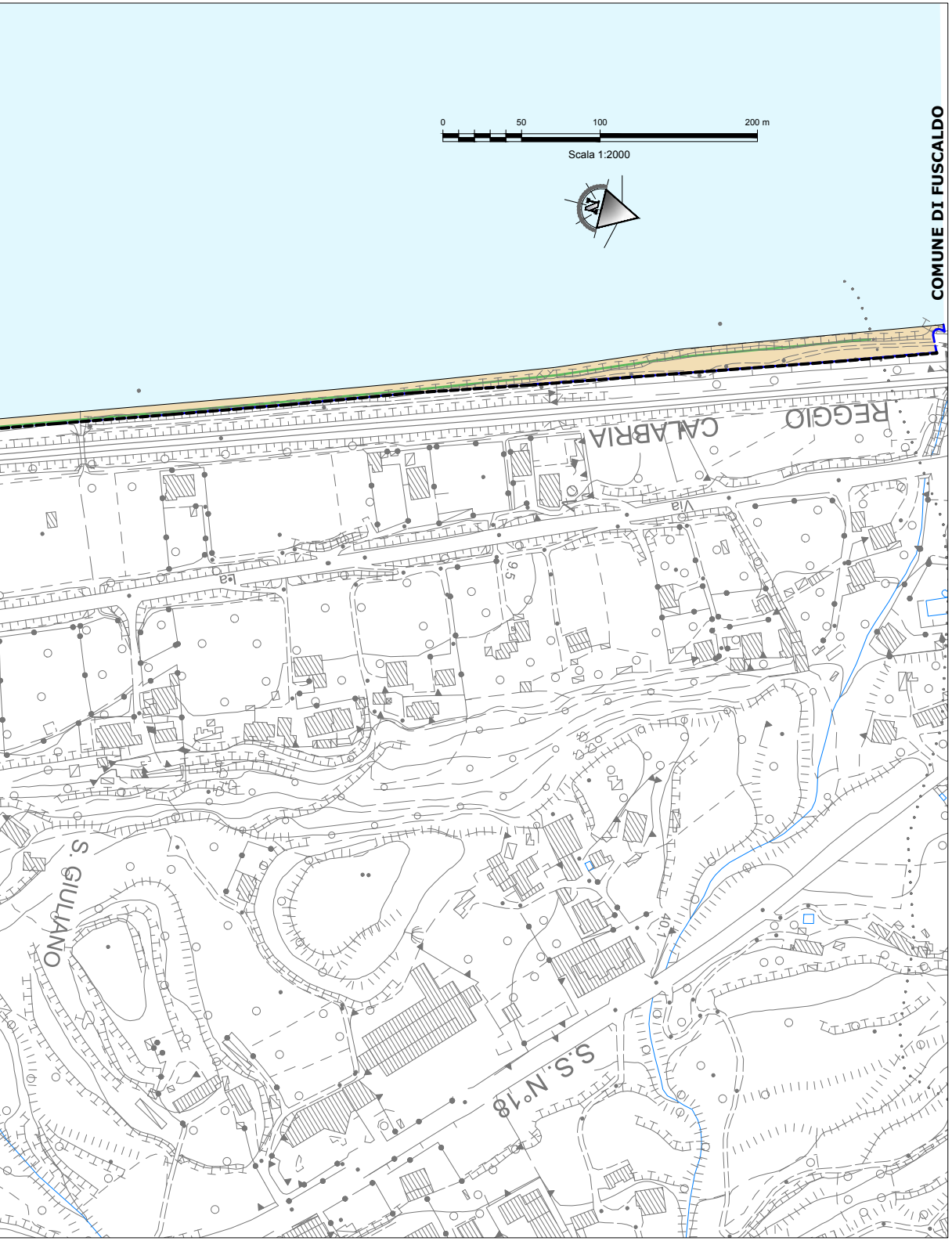
0
50
100
200 m
Scala 1:2000
COMUNE DI FUSCALDO
REGGIO CALABRIA
Via
S. GIULIANO
S.S. N°18

COMUNE DI PAOLA
(REGIONE CALABRIA)

Paola
Città di San Francesco



Oggetto:

PIANO COMUNALE DI SPIAGGIA
Variante al Piano di Utilizzazione dell'Arenile
Art. 12 L.R. n° 17 del 21-12-2005

Elaborato:

PLANIMETRIA DI ZONIZZAZIONE PCS

Tav.
T3
Scala 1:2000

I progettisti:

Ing. Alberto BORSANI (capogruppo)

Arch. Leopoldo BALSAMO

Ing. Orazio SINNI

ALBERTO BORSANI Sezione: A n. 4391

LEOPOLDO ORAZIO BALSAMO n. 1465

ORAZIO SINNI Sezione: A n. 5822

Data:	Revisioni:	Variante:		
gennaio 2017	gennaio 2018			

Il Responsabile Unico del Procedimento:

Arch. Franco ANSELMUCCI